

PROIECT de HOTARARE

Privind aprobarea „Planului de analiza si acoperire a riscurilor” pentru comuna Dobreni, judetul Neamt

Consiliul local al comunei Dobreni, judetul Neamt;
Având în vedere:

- Referatul de aprobare nr. 181/22.01.2024, a primarului comunei Dobreni precum și raportul de specialitate nr. 179/22.01.2024, întocmit de către sef SVSU din cadrul Primariei comunei Dobreni;
- prevederile Legii nr 307/2006 privind apararea impotriva incendiilor ;
- prevederile Ordinului MAI nr 137/2007 pentru aprobarea metodologiei de elaborare a Planului de analiza si acoperire a riscurilor în situatii de urgenta;
- prevederile Ordinului MAI nr 1184/2006 privind organizarea si asigurarea activitatii de evacuare in situatii de urgenta ;
- HG nr 557/2003 privind Managementul situatiilor de urgenta

În temeiul dispozițiilor : OUG nr 57/2019 privind Codul Administrativ, Sectiunea 3 „Mandatul, rolul si atributiile consiliului local”, art.129, alin. (1), alin.(2), lit. d) si alin.(7), lit h) precum si art.196, „Tipurile de acte administrative” alin.(1), lit. a;

HOTĂRÂȘTE :



Art. 1 – Se aproba Planul de analiza si acoperire a riscurilor a Comitetului Local pentru Situatii de Urgenta al comunei Dobreni pentru anul 2024, conform anexei ce face parte integranta din prezenta hotarare.

Art. 2 - Cu ducerea la indeplinire a prevederilor prezentei hotărâri raspund :
- Primarul comunei Dobreni prin Serviciul Voluntar pentru Situatii de Urgenta .


Art. 3 - La data intrării în vigoare a prezentei hotărâri, orice dispozitii contrare isi inceteaza valabilitatea

Art. 4 Secretarul general al comunei Dobreni va comunica și înainta prezenta hotărâre SVSU din cadrul Primariei Dobreni precum si autoritaților si persoanelor interesate.

Primar
Vasilica Crețu



Avizat pentru legalitate
Secretar General
Petrescu Sanda Daniela



ROMÂNIA
JUDEȚUL NEAMȚ
PRIMĂRIA COMUNEI DOBRENI

Tel/Fax: 0233-242944; 0233-242755; e-mail: primariadobreni@yahoo.com

Nr.181 din 22.01.2024

REFERAT

Planul de analiză și acoperire a riscurilor, denumit în continuare PAAR, cuprinde riscurile potențiale identificate la nivelul unităților administrativ-teritoriale, măsurile, acțiunile și resursele necesare pentru managementul riscurilor respective.

Scopurile PAAR sunt de a asigura cunoașterea de către toți factorii implicați a sarcinilor și atribuțiilor ce le revin premergător, pe timpul și după apariția unei situații de urgență, de a crea un cadru unitar și coerent de acțiune pentru prevenirea și gestionarea riscurilor generatoare de situații de urgență și de a asigura un răspuns optim în caz de urgență, adecvat fiecărui tip de risc identificat.

Obiectivele PAAR sunt:

a) asigurarea prevenirii riscurilor generatoare de situații de urgență, prin evitarea manifestării acestora, reducerea frecvenței de producere ori limitarea consecințelor lor, în baza concluziilor rezultate în urma identificării și evaluării tipurilor de risc, conform schemei cu riscurile teritoriale;

b) amplasarea și dimensionarea unităților operative și a celorlalte forțe destinate asigurării funcțiilor de sprijin privind prevenirea și gestionarea situațiilor de urgență;

c) stabilirea concepției de intervenție în situații de urgență și elaborarea planurilor operative;

d) alocarea și optimizarea forțelor și mijloacelor necesare prevenirii și gestionării situațiilor de urgență.

Analiza riscurilor cuprinse în Schema cu riscurile teritoriale din unitatea administrativ-teritorială trebuie să permită cunoașterea mecanismelor și condițiilor de producere/manifestare, amplitudinii și efectelor posibile ale acestora

Analiza se realizează pe tipuri de riscuri, pe baza datelor și evidențelor statistice, precum și a altor documente avute la dispoziție - studii, prognoze etc., fiind avute în vedere:

- a) riscurile naturale;
- b) riscurile tehnologice;
- c) riscurile biologice;
- d) riscurile de incendiu;
- e) riscurile sociale;
- f) alte tipuri de riscuri.

Având în vedere cele menționate mai sus va rog să analizați și să aprobați Planul de Analiză și Acoperire a Riscurilor al comunei Dobreni

Intocmit
Morariu Mihnea



JUDETUL NEAMŢ
PRIMĂRIA COMUNEI DOBRENI
SERVICIUL VOLUNTAR PENTRU SITUAŢII DE URGENŢĂ

Nr 179 din 22.01.2024

APROB
PRESEDINTE AL C.L.S.U.
Cretu Vasilica



**PLANUL DE ANALIZĂ
ȘI ACOPERIRE A RISCURILOR**

= DOBRENI =

CAPITOLUL I Dispoziții generale

SECTIUNEA I Definiție, scop, obiective

CONCEPTUL DE RISC

Prin risc se înțelege nivelul de pierderi preconizat, în sens probabilistic, estimat în victime, proprietăți distruse, activități economice întrerupte, impact asupra mediului datorită manifestării unui hazard într-o anumită zonă și cu referire la o anumită perioadă de timp.

Ca urmare, riscul în situațiile de urgență este probabilitatea de expunere a omului și bunurilor la acțiunea unui anumit hazard de o anumită mărime și poate fi exprimat matematic ca fiind produsul dintre hazard, elementele expuse la risc și vulnerabilitatea acestor elemente:

$$R=f(H \times E \times V / C)$$

unde:

R - risc

H - hazard

E - elemente supuse la risc (persoane, bunuri)

V - vulnerabilitate

C - capacitate (capacitatea de adaptare/răspuns a comunității)

Rezultă că *riscul există funcție de mărimea hazardului, de totalitatea grupurilor de oameni și valorilor materiale periclitate și de vulnerabilitatea acestora și poate fi definit ca*

predicție matematică a pierderilor de vieți omenești, răni(i), distrugerii de bunuri și afectarea activității economice, în cursul unei perioade de referință și într-o regiune dată, pentru un hazard specific.

Eforturile pentru prevenirea hazardurilor și atenuarea impactului lor asupra societății sunt imperios necesare și se constituie în parte integrantă a politicilor de dezvoltare durabilă și de asigurare a securității globale, regionale, naționale, comunitare și, de ce nu, chiar individuale. Cunoașterea și gestionarea acestor surse de risc permit realizarea măsurilor preventive și planificarea eficientă a măsurilor de intervenție și reabilitare pentru limitarea și reducerea suferințelor, pierderilor și distrugerilor și revenirea la normalitate atunci când se produc hazarduri sau când activitatea social-umană le generează.

Analiza de risc este metoda de cuantificare a riscurilor pe baza identificării riscului, determinării frecvenței evenimentelor și consecințelor asupra elementelor expuse ale fiecărui eveniment pentru fiecare tip de risc specific.

Analizând fiecare tip de risc care poate să apară în zona de competență administrativ-teritorială se execută identificarea și evaluarea acestora, **în scopul** protecției

populației, a mediului înconjurător, a valorilor materiale și culturale importante existente în zona respectivă.

În funcție de frecvența și de consecințele situațiilor de urgență generate de tipurile de riscuri specifice, riscul poate fi **principal** sau **secundar**.

SCOPURI:

- asigurarea cunoașterii de către toți factorii implicați a sarcinilor și atribuțiilor ce le revin premergător, pe timpul și după apariția unei situații de urgență;
- crearea unui cadru unitar și coerent de acțiune pentru prevenirea și gestionarea riscurilor generatoare de situații de urgență;
- asigurarea unui răspuns optim în caz de urgență adecvat fiecărui tip de risc identificat.

OBIECTIVE:

a) asigurarea prevenirii riscurilor generatoare de situații de urgență, prin evitarea manifestării acestora, reducerea frecvenței de producere ori limitarea consecințelor lor, în baza concluziilor rezultate în urma identificării și evaluării tipurilor de risc, conform schemei cu riscurile teritoriale;

b) amplasarea și dimensionarea forțelor necesare pentru prevenirea și gestionarea situațiilor de urgență;

c) stabilirea concepției de intervenție în situații de urgență și elaborarea planurilor de răspuns;

d) alocarea și optimizarea forțelor și mijloacelor necesare prevenirii și gestionării situațiilor de urgență.

SECȚIUNEA A 2-A.

Responsabilități privind analiza și acoperirea riscurilor

2. 1. ACTE NORMATIVE DE REFERINȚĂ

- Ordinul Ministrului Administrației și Internelor nr.132 din 29 ianuarie 2007 pentru aprobarea Metodologiei de elaborare a Planului de analiză și acoperire a riscurilor și a Structurii - cadru a Planului de analiză și acoperire a riscurilor;

- Ordinul Ministrului Administrației și Internelor nr.718 din 30 iunie 2005 pentru aprobarea Criteriilor de performanță privind structura organizatorică și dotarea serviciilor voluntare pentru situații de urgență;

- Hotărârea Guvernului României nr. 642 din 29 iunie 2005 pentru aprobarea

Criteriilor de clasificare a unităților administrativ - teritoriale, instituțiilor publice și operatorilor economici din punct de vedere al protecției civile, în funcție de tipurile de riscuri specifice.

2.2. STRUCTURI ORGANIZATORICE

IMPLICATE a) Comitetul Local pentru Situații de

Urgență

b) Serviciul Voluntar pentru Situații de Urgență

2.3. RESPONSABILITĂȚI ALE ORGANISMELOR ȘI AUTORITĂȚILOR CU ATRIBUTII ÎN DOMENIU

Planul de analiză și acoperire a riscurilor se întocmește de Comitetul Local pentru Situații de Urgență și se aprobă de Consiliul local.

Planul se actualizează la fiecare început de an sau ori de câte ori apar alte riscuri decât cele analizate sau modificări în organizarea structurilor care, potrivit legii, au atribuții ori asigură funcții de sprijin privind prevenirea și gestionarea situațiilor de urgență în teritoriul administrativ al comunei.

Primarul comunei răspunde de asigurarea condițiilor necesare elaborării PAAR.

Serviciul Voluntar pentru Situații de Urgență asigură pregătirea, organizarea și coordonarea acțiunilor de răspuns, precum și elaborarea procedurilor specifice de intervenție, corespunzătoare tipurilor de riscuri generatoare de situații de urgență.

Operatorii economici, instituțiile publice au obligația de a pune la dispoziția Comitetului Local pentru Situații de Urgență toate documentele, datele și informațiile solicitate în vederea întocmirii PAAR.

CAPITOLUL II

Caracteristicile unității administrativ - teritoriale

Administrativ-teritorial, comuna Dobreni aparține județului Neamț (satul de reședință) aflându-se la o distanță de aproximativ 15 km față de municipiul Piatra Neamț) și are în componere următoarele sate:

-DOBRENI

-SARATA

-CASARIA